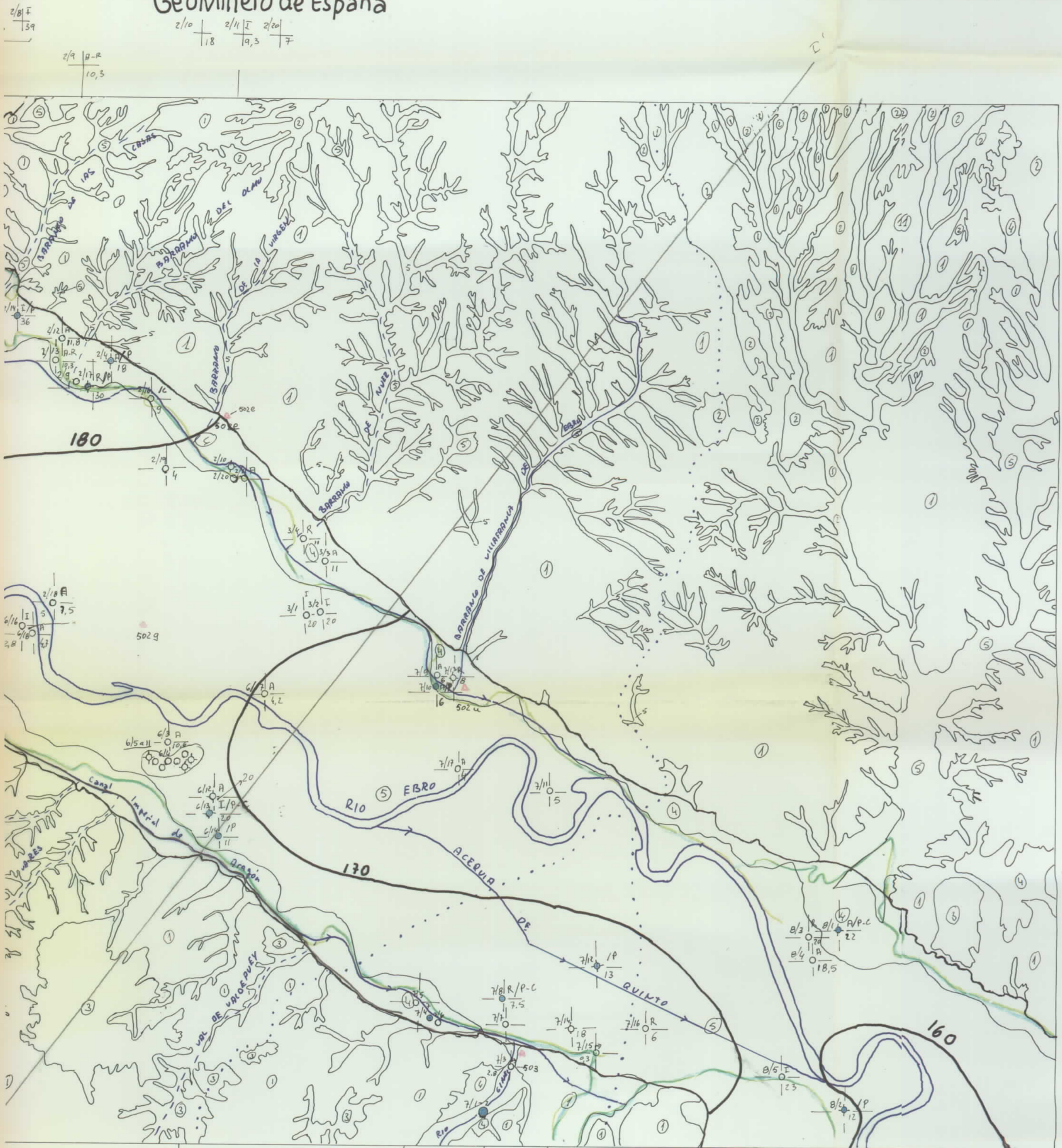


1/2


Instituto Tecnológico
GeoMinero de España

FUENTES DE EBRO

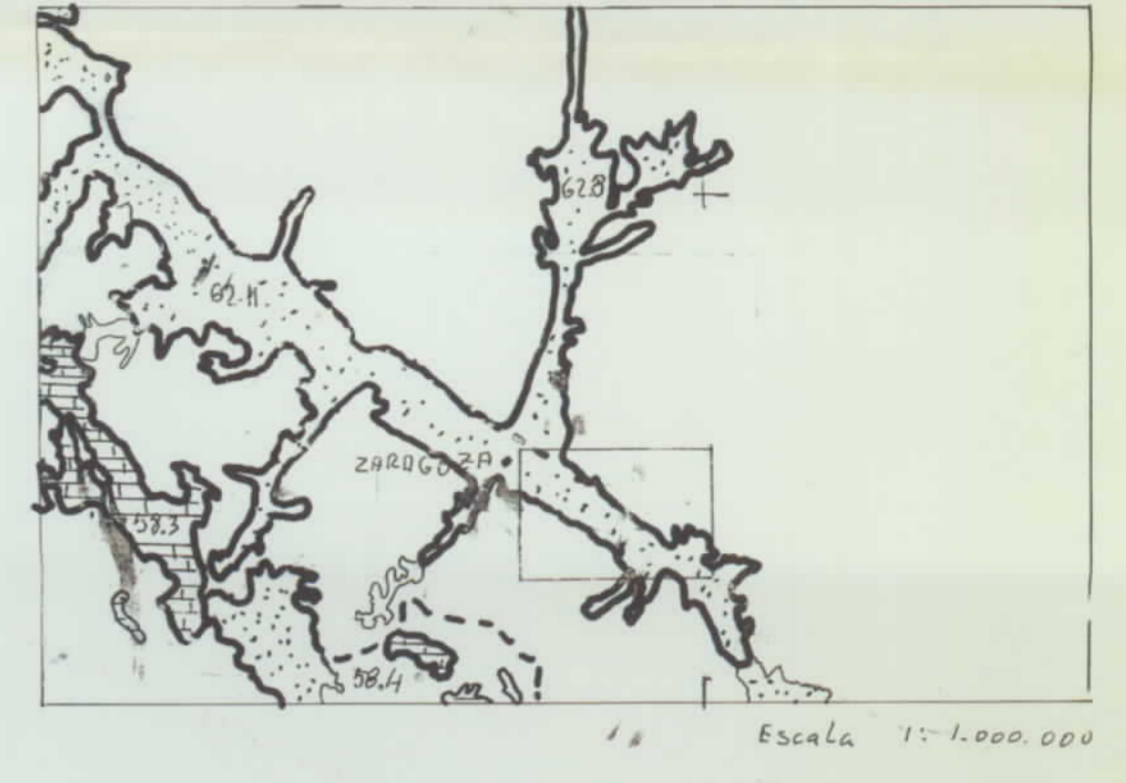
384
28-15



CORTE HIDROGEOLOGICO I-I'

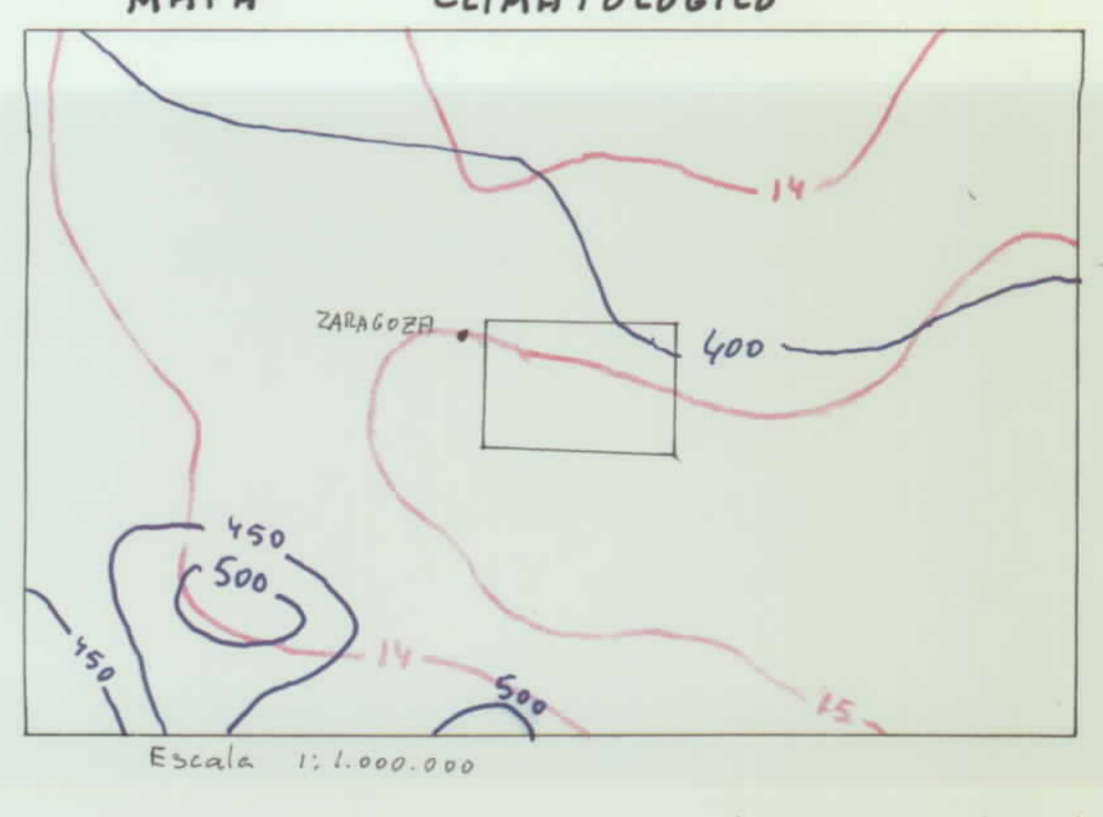


ESQUEMA HIDROGEOLOGICO REGIONAL



- Sistema acuífero detrítico
- ▨ Sistema acuífero carbonatado
- 62.14 N.º de sistema acuífero (P.I.A.S)
- Límite cerrado de sistema acuífero
- - - Límite supuesto de sistema acuífero
- + Hoja 1:200.000
- Hoja 1:50.000 considerada

MAPA CLIMATOLÓGICO



- 400 — Isoyetas medias anuales (mm)
- 14 — Isotermas medias anuales (°C)
- Hoja 1:50.000 considerada

